

**Téléconférence avec le public
17 mars 2009**

**Oswego (SUNY à Oswego) et appels
1-866-200-5980 (anglais)
1-866-200-5973 (français)
Appeler entre 18h45 et 18h55**

International St. Lawrence River Board of Control

March 13, 2009



La régularisation du lac Ontario est possible parce que :

- le Traité des eaux limitrophes de 1909
 - – a créé la CMI
 - – a établi l'ordre de préséance des intérêts
- l'ordonnance d'approbation de la CMI de 1952
 - – a approuvé la construction de projets hydroélectriques qui permettent le contrôle des débits sortants
- l'ordonnance supplémentaire de 1956
 - – a défini des critères compatibles avec le Traité
- le Plan 1958-D
 - – a établi une méthode de gestion des débits du lac Ontario

March 13, 2009

International St. Lawrence River Board of Control



NIVEAUX D'EAU

	Actuel*	Comparé à	
	11 mar 2009	Moyenne de mars**	Année passée
Lac Superior	183,13 m (600.81 pi.)	-12 cm (-5 po.)	+15 cm (+6 po.)
Lacs Michigan-Huron	176,08 m (577.68 pi.)	-22 cm (-9 po.)	+30 cm (+12 po.)
Lac Erie	174,30 m (571.84pi.)	+27 cm (+11 po.)	+7 cm (+3 po.)
Lakec Ontario	74,92 m (245.80 pi.)	+28 cm (+11 po.)	+7 cm (+3 po.)
Lac St. Lawrence	73,52 m (2241.20 pi.)	+85 cm (+33 po.)	+106 cm (+42 po.)
Lac St. Louis	21,59 m (70.83 pi.)	+25 cm (+10 po.)	+25 cm (+10 po.)
Port de Montréal	7,14 m (23.42 pi.)	+24 cm (+9 po.)	+16 cm (+6 po.)

*Provisoire

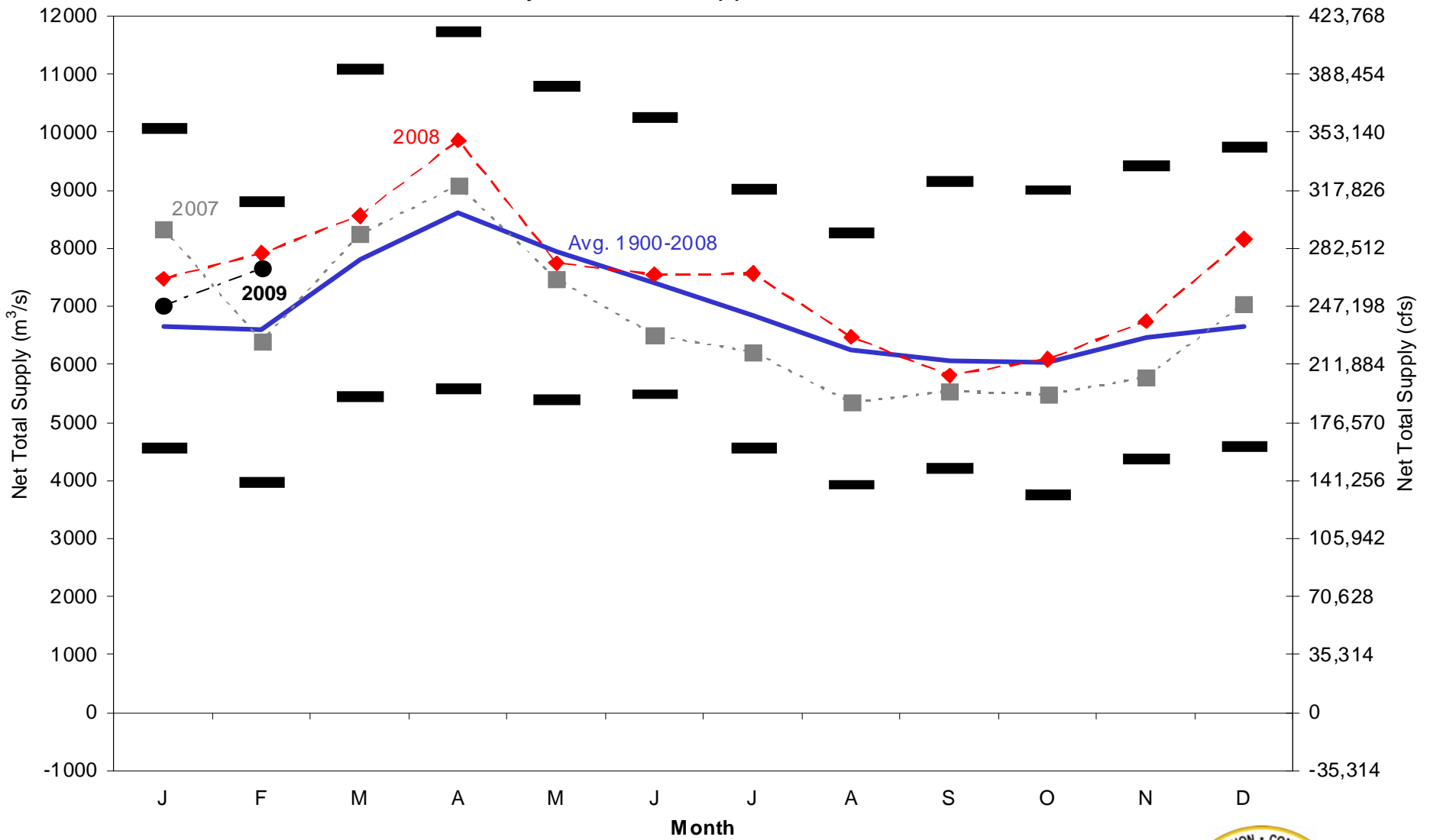
**Statistiques: Grands Lacs: 1918-2007; fleuve St-Laurent: 1960-2007; Montréal: 1967-2007.

March 13, 2009

International St. Lawrence River Board of Control



Monthly Net Total Supplies to Lake Ontario

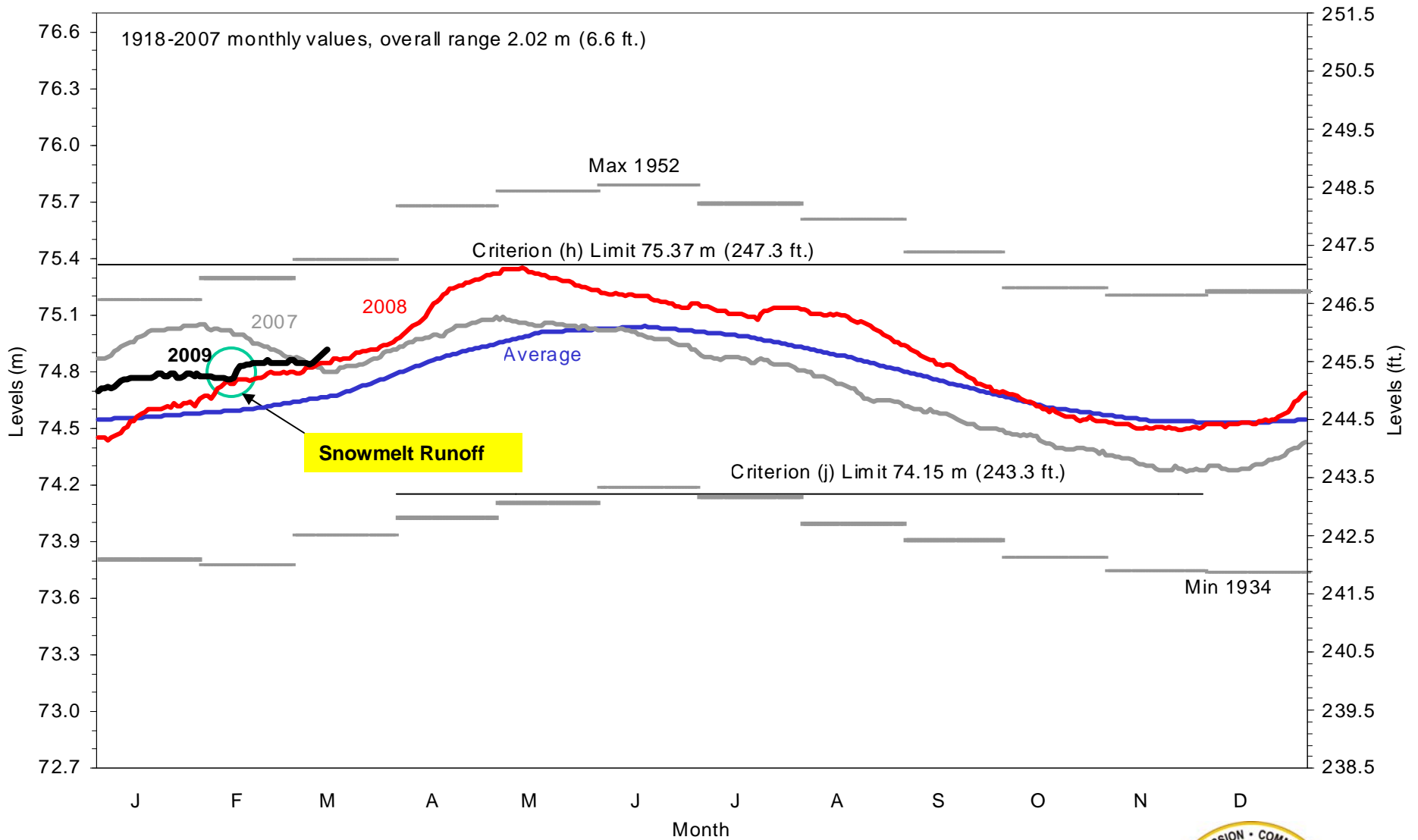


March 13, 2009

International St. Lawrence River Board of Control



Daily Lake Ontario Levels

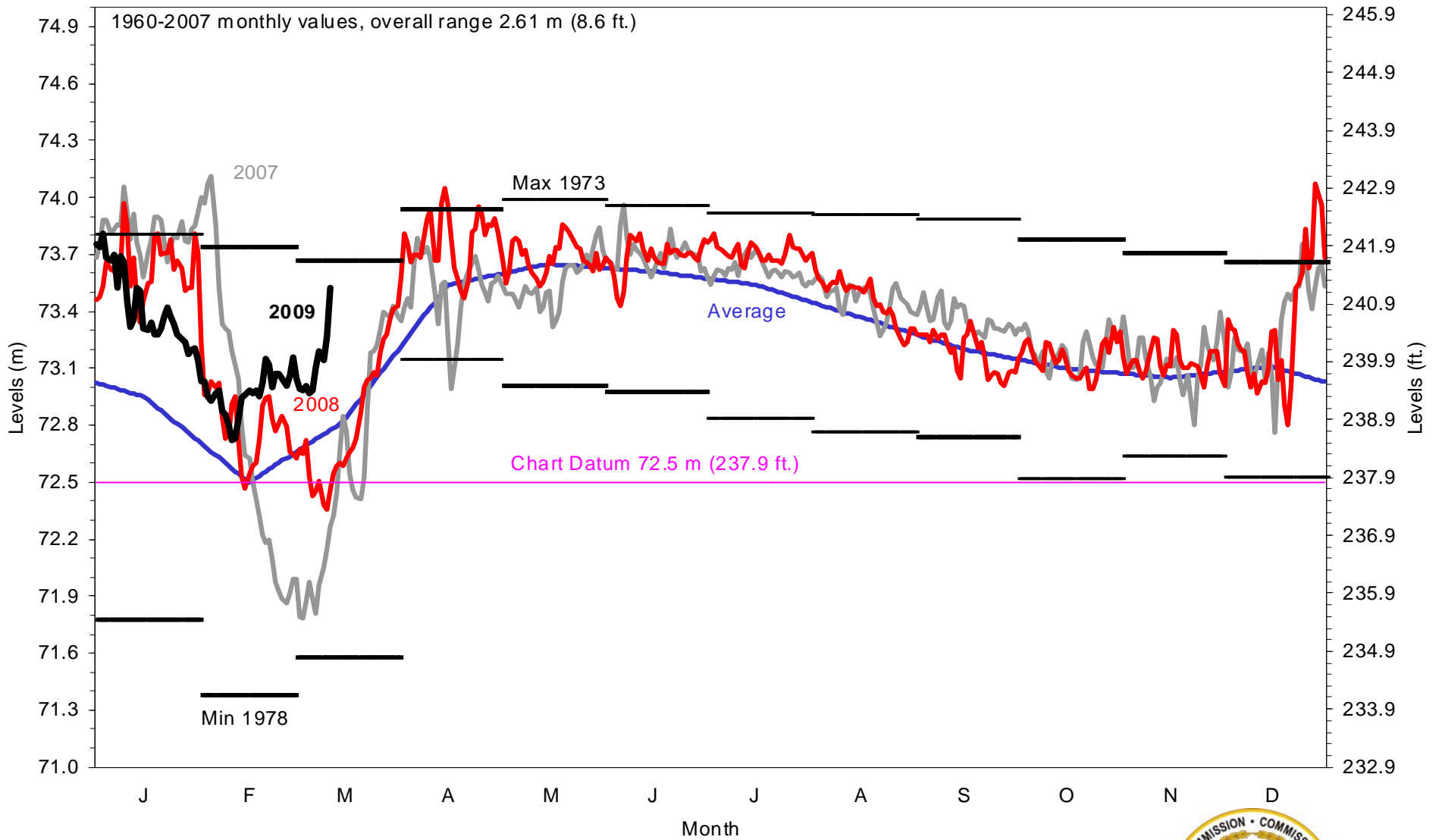


March 13, 2009

International St. Lawrence River Board of Control



Daily Lake St. Lawrence Levels at Long Sault Dam

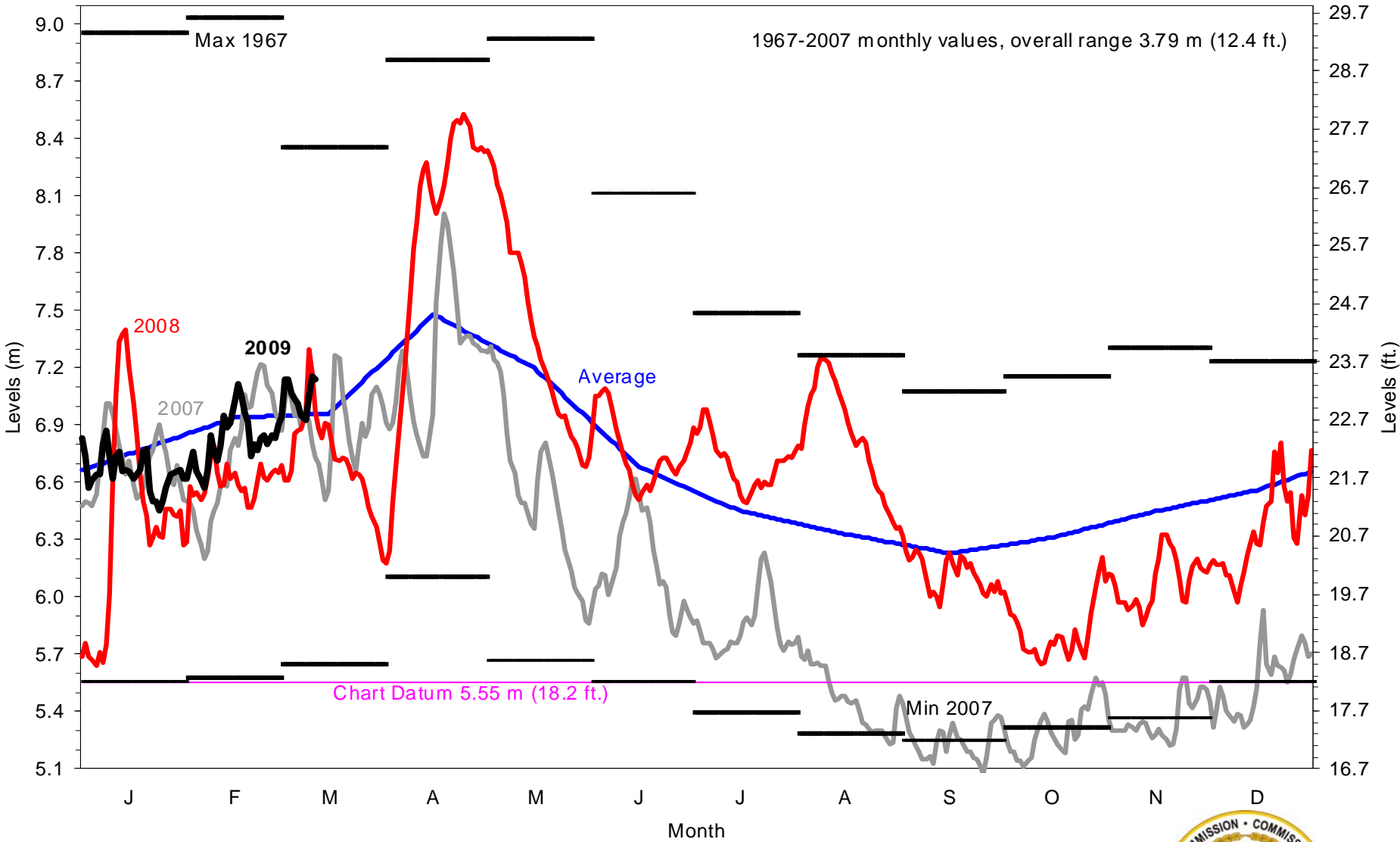


March 13, 2009

International St. Lawrence River Board of Control



Daily Port of Montreal Levels at Jetty #1

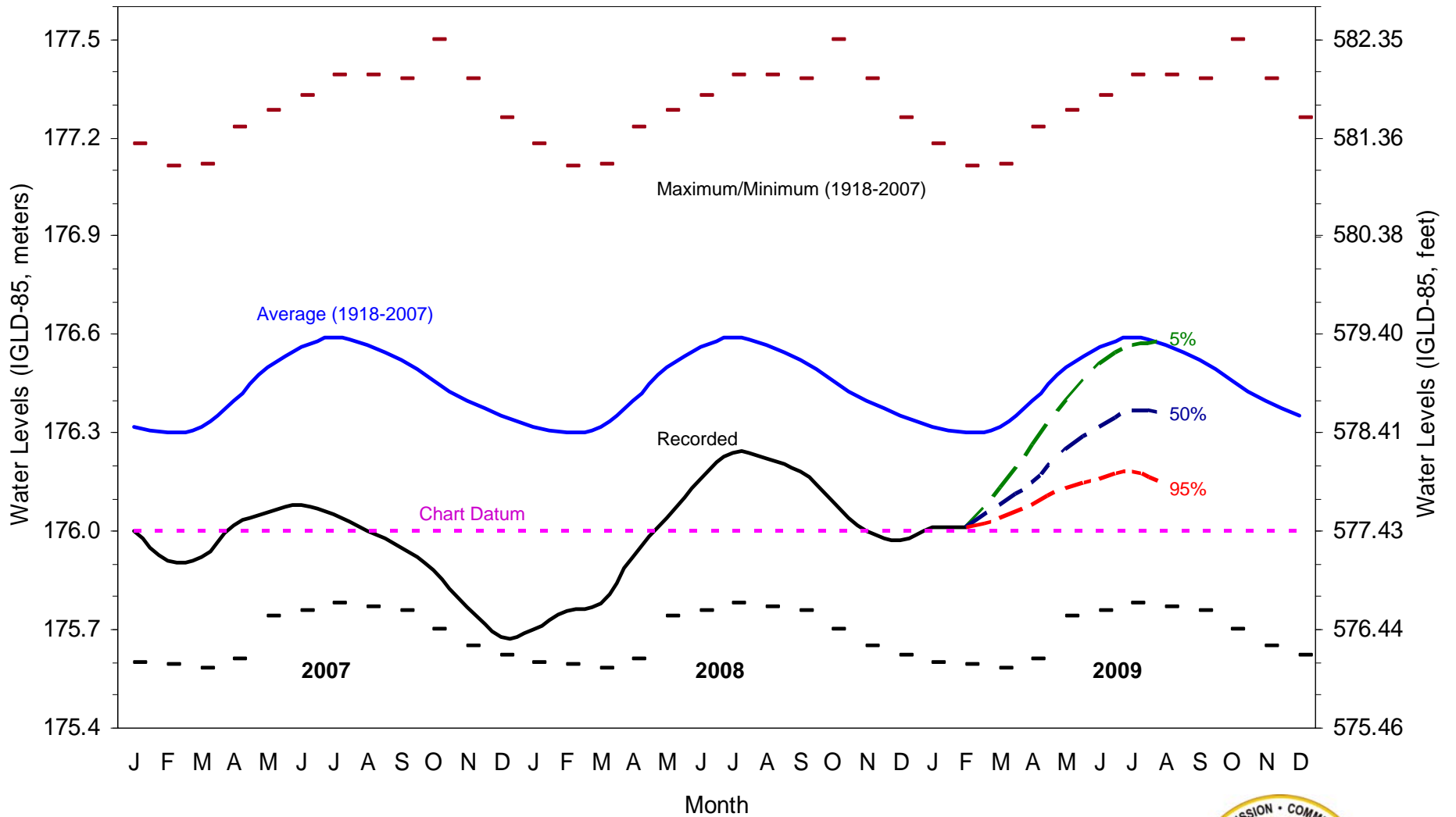


March 13, 2009

International St. Lawrence River Board of Control



Lakes Michigan-Huron Monthly Water Levels Forecast

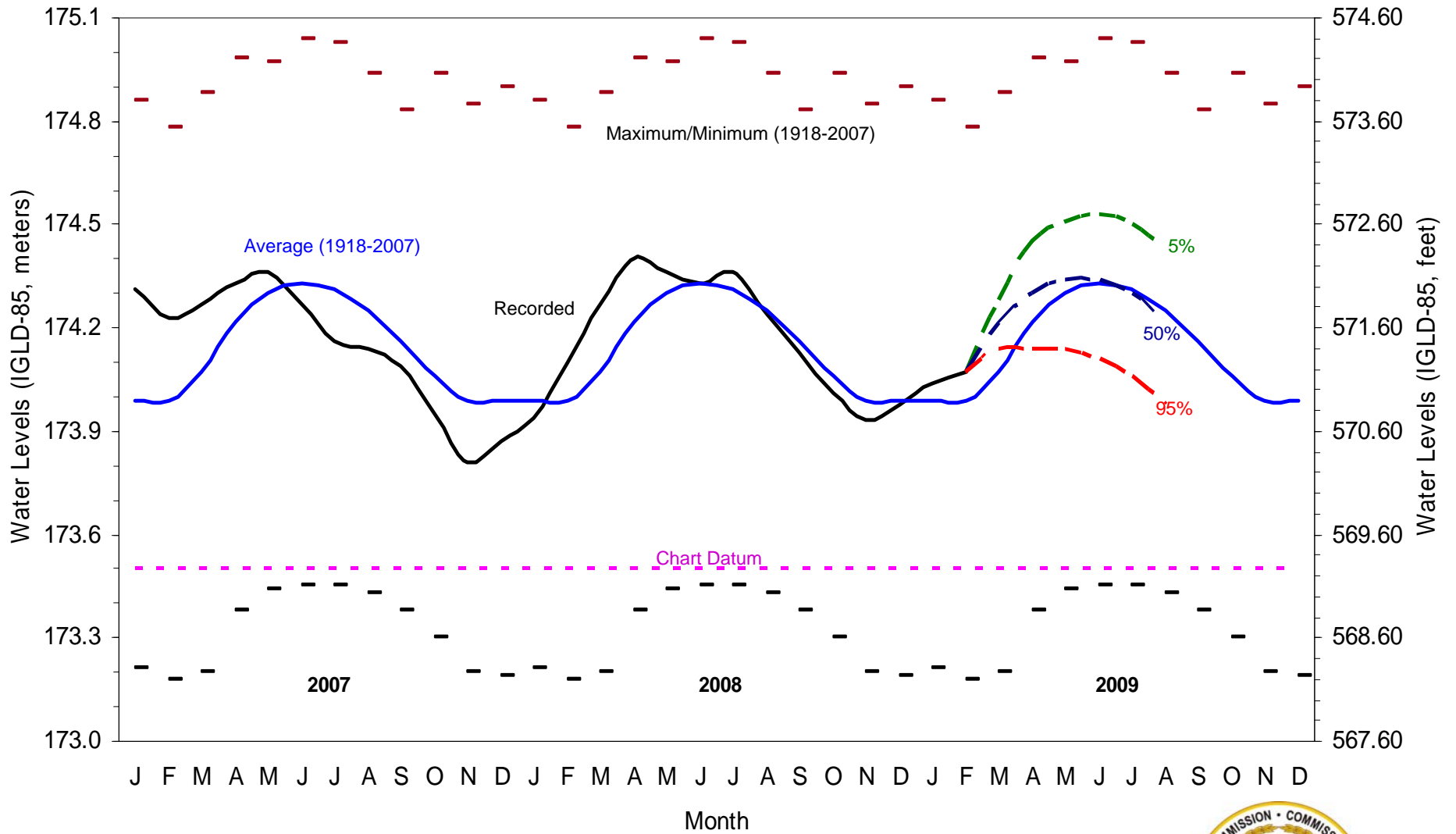


March 13, 2009

International St. Lawrence River Board of Control



Lake Erie Water Levels Forecast

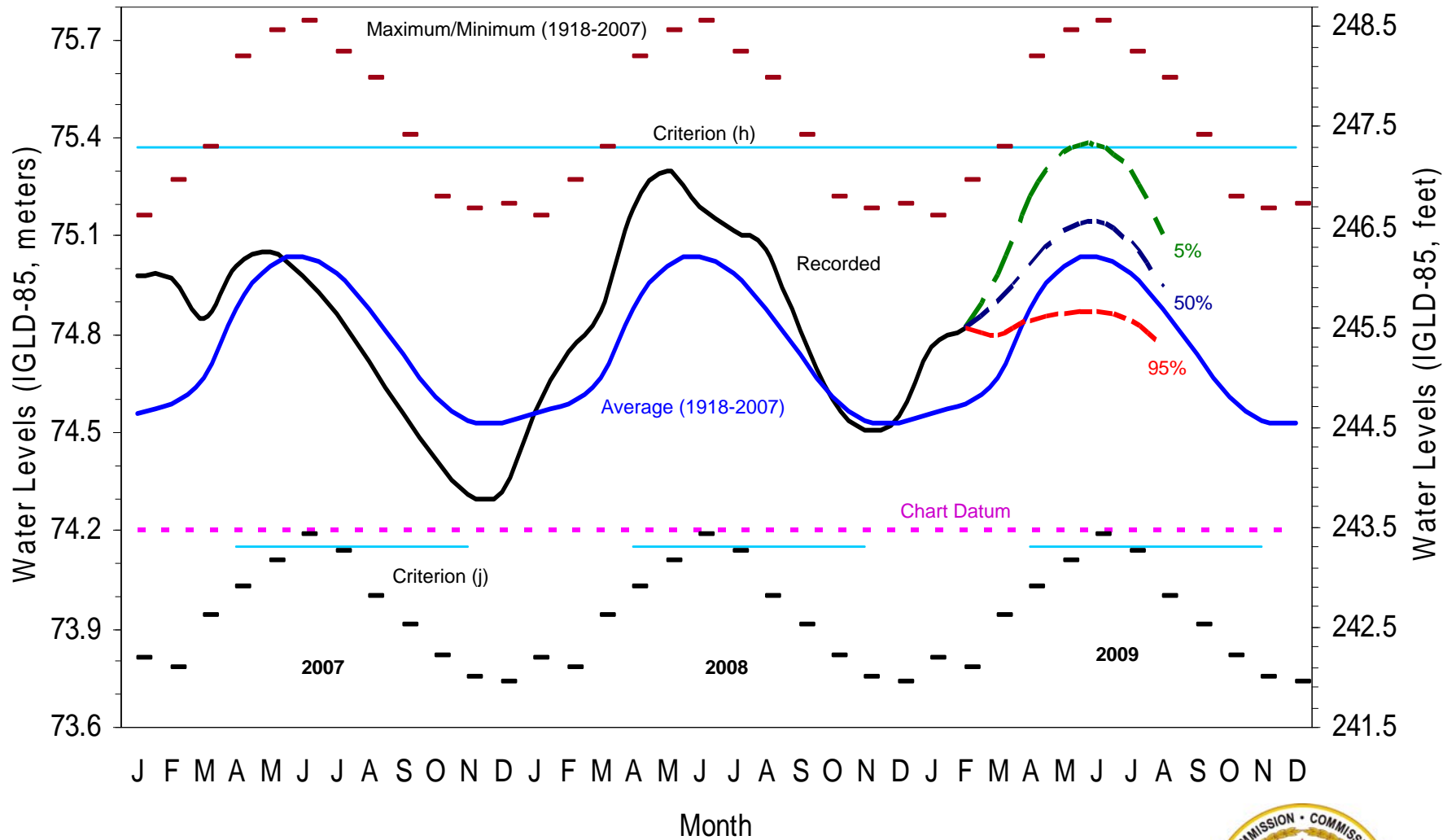


March 13, 2009

International St. Lawrence River Board of Control



Lake Ontario Monthly Water Levels Forecast

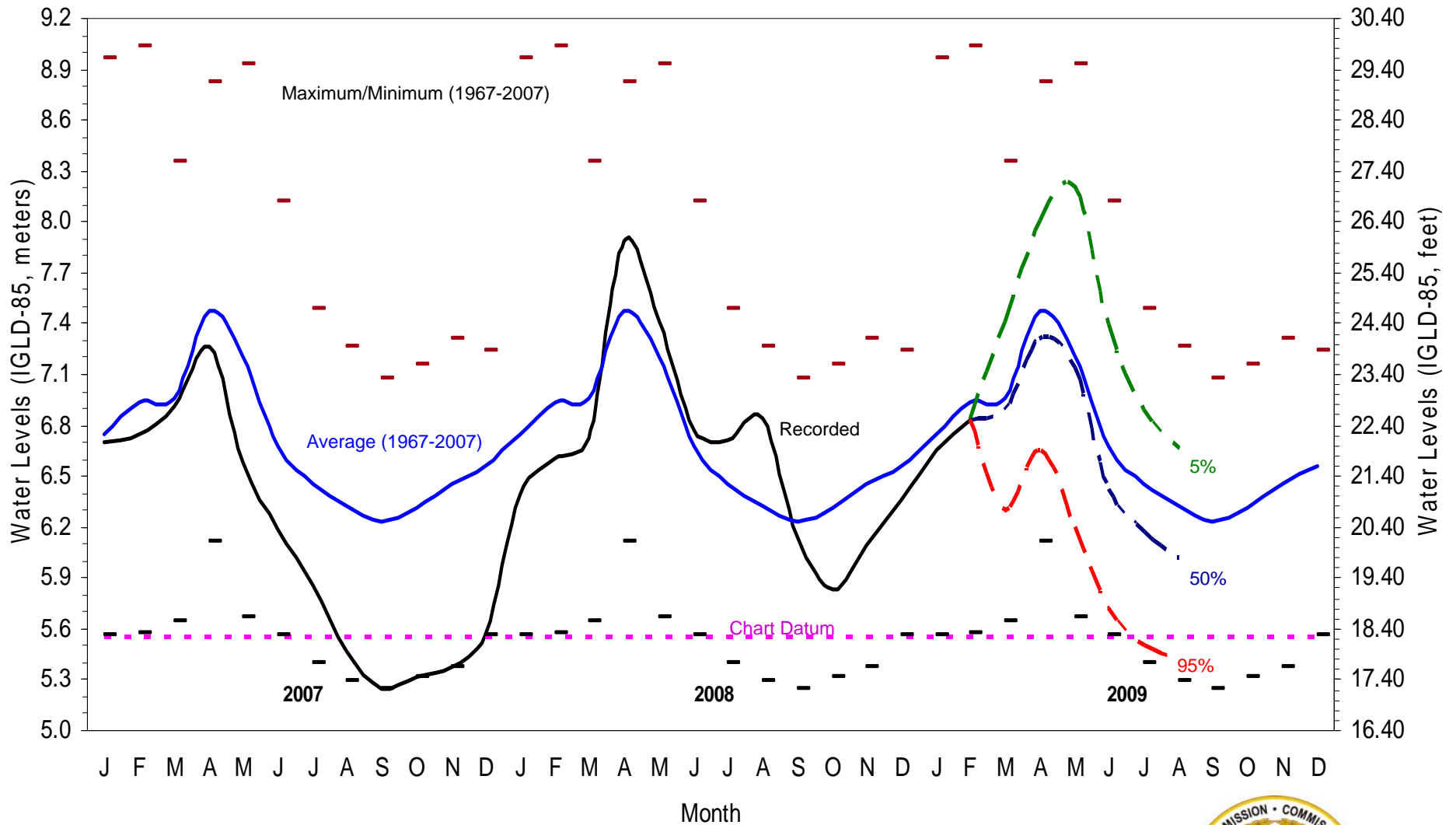


March 13, 2009

International St. Lawrence River Board of Control



Montreal Harbour Monthly Water Levels Forecast



March 13, 2009

International St. Lawrence River Board of Control



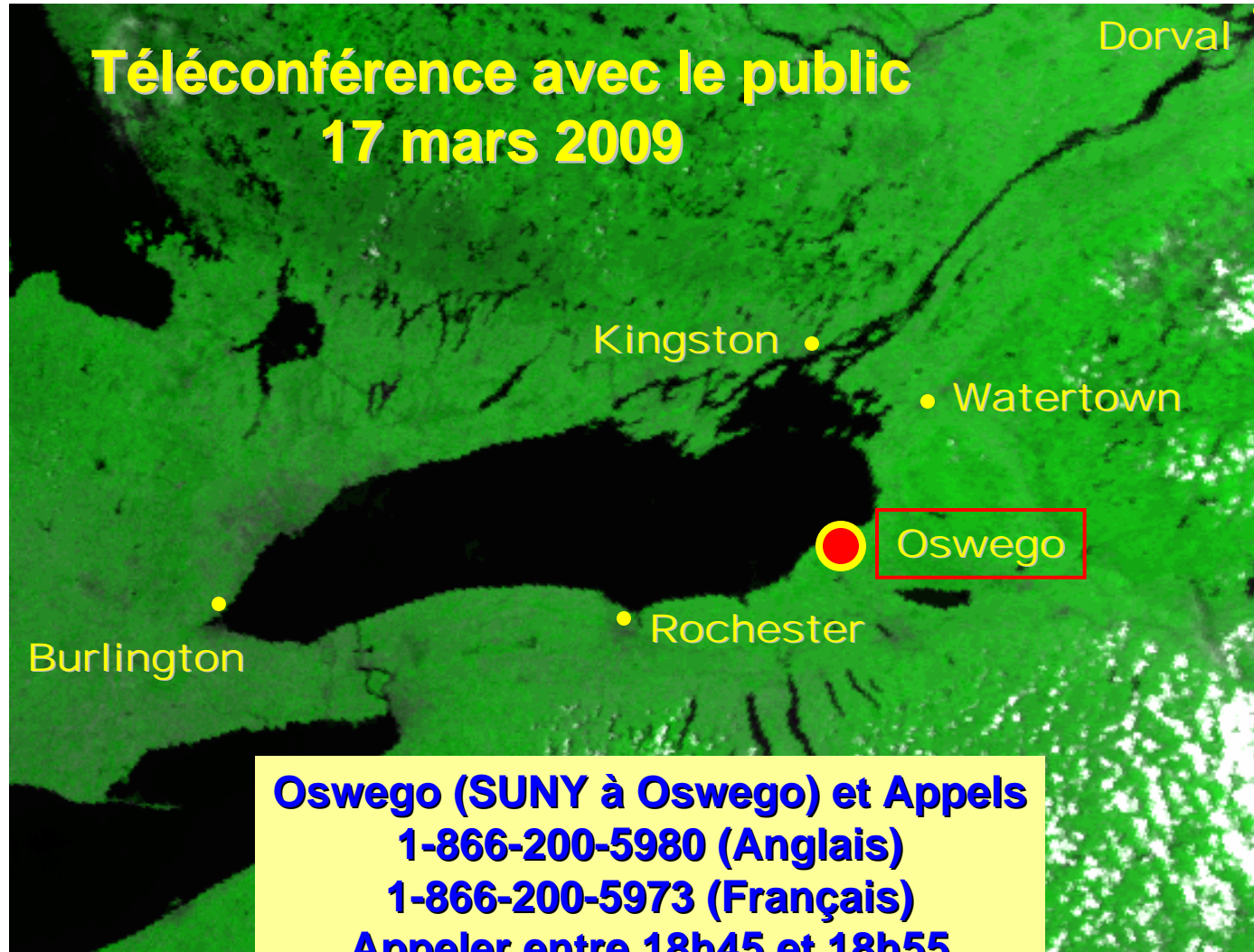
Stratégie de régulation proposée

- **Débits selon le Plan 1958-D en tenant compte des conditions de glace dans la section internationale et en aval**
- **Variations de courte durée, si nécessaire, pour des situations critiques**
- **En collaboration avec son personnel, le Conseil surveille attentivement la situation et se prépare à intervenir rapidement, si nécessaire.**

March 13, 2009

International St. Lawrence River Board of Control





March 13, 2009

International St. Lawrence River Board of Control

